

VOLUME TOTAL ALINHAMENTO - 01							
Estaca	Área de Corte (m²)	Área de Aterro (m²)	Volume de Corte (m³)	Volume de Aterro (m³)	Volum. Corte Acum. (m³)	Volum Aterro Acum. (m³)	Volume Líquido (m³)
0+0,00	0,71	0,47	0,00	0,00	0,00	0,00	0,00
1+0,00	0,00	2,67	7,11	31,33	7,11	31,33	-24,22
2+0,00	0,12	0,26	1,20	29,29	8,31	60,62	-52,31
3+0,00	3,72	1,24	38,44	15,03	46,75	75,66	-28,91
4+0,00	2,83	0,94	65,58	21,86	112,33	97,52	14,81
5+0,00	4,96	1,66	77,94	26,07	190,27	123,59	66,68
6+0,00	4,24	1,46	91,99	31,18	282,26	154,77	127,49
7+0,00	3,42	1,42	76,58	28,72	358,84	183,49	175,34
8+0,00	1,37	0,57	47,92	19,83	406,75	203,32	203,43
9+0,00	3,10	1,03	44,70	15,99	451,45	219,31	232,14
10+0,00	10,84	3,61	139,39	46,46	590,84	265,77	325,07
11+0,00	8,76	2,92	196,03	65,34	786,88	331,12	455,76
12+0,00	0,55	2,19	93,15	51,08	880,03	382,20	497,83
13+0,00	2,33	1,79	28,86	39,80	908,89	422,00	486,89
14+0,00	3,37	1,86	56,98	36,50	965,86	458,50	507,37
14+11,20	2,91	2,55	35,17	24,66	1001,03	483,15	517,87

VOLUME TOTAL ALINHAMENTO - 03							
Estaca	Área de Corte (m²)	Área de Aterro (m²)	Volume de Corte (m³)	Volume de Aterro (m³)	Volum. Corte Acum. (m³)	Volum Aterro Acum. (m³)	Volume Líquido (m³)
0+0,00	0,81	0,32	0,00	0,00	0,00	0,00	0,00
1+0,00	0,10	0,35	9,07	6,71	9,07	6,71	2,36
2+0,00	4,40	1,47	45,02	18,20	54,09	24,91	29,18
3+0,00	4,95	1,65	93,52	31,17	147,61	56,09	91,52
3+13,96	1,61	0,54	45,74	15,25	193,34	71,33	122,01

VOLUME TOTAL ALINHAMENTO - 05							
Estaca	Área de Corte (m²)	Área de Aterro (m²)	Volume de Corte (m³)	Volume de Aterro (m³)	Volum. Corte Acum. (m³)	Volum Aterro Acum. (m³)	Volume Líquido (m³)
0+0,00	0,76	0,63	0,00	0,00	0,00	0,00	0,00
1+0,00	2,90	0,97	36,61	16,01	36,61	16,01	20,60
1+4,86	3,89	1,30	16,50	5,50	53,11	21,51	31,60
1+16,12	1,38	0,59	29,52	10,59	82,63	32,10	50,53
1+19,41	1,15	0,45	4,31	1,74	86,94	33,84	53,10

VOLUME TOTAL ALINHAMENTO - 02							
Estaca	Área de Corte (m²)	Área de Aterro (m²)	Volume de Corte (m³)	Volume de Aterro (m³)	Volum. Corte Acum. (m³)	Volum Aterro Acum. (m³)	Volume Líquido (m³)
0+0,00	7,60	2,57	0,00	0,00	0,00	0,00	0,00
1+0,00	0,00	9,94	75,96	125,12	75,96	125,12	-49,16
2+0,00	1,69	0,65	16,94	105,87	92,91	230,99	-138,09
3+0,00	5,73	1,91	74,20	25,57	167,11	256,56	-89,45
4+0,00	3,95	1,32	96,81	32,27	263,92	288,83	-24,91
5+0,00	1,43	0,52	53,86	18,40	317,78	307,23	10,55
6+0,00	0,32	0,73	17,55	12,50	335,33	319,74	15,60
7+0,00	0,00	5,25	3,24	59,81	338,57	379,55	-40,98
8+0,00	4,73	1,58	47,34	68,31	385,92	447,86	-61,95
9+0,00	6,46	2,19	111,98	37,88	497,90	485,55	12,35
10+0,00	9,69	3,23	161,50	54,25	659,40	539,79	119,60
11+0,00	12,33	4,11	220,20	73,46	879,60	613,25	266,35
12+0,00	8,16	2,74	204,96	68,53	1084,56	681,78	402,79
13+0,00	6,56	2,22	147,26	49,58	1231,83	731,36	500,47
14+0,00	5,71	1,97	122,75	41,86	1354,58	773,22	581,36
14+9,11	4,39	1,54	46,01	16,00	1400,59	789,22	611,37

VOLUME TOTAL ALINHAMENTO - 04							
Estaca	Área de Corte (m²)	Área de Aterro (m²)	Volume de Corte (m³)	Volume de Aterro (m³)	Volum. Corte Acum. (m³)	Volum Aterro Acum. (m³)	Volume Líquido (m³)
0+0,00	4,18	1,39	0,00	0,00	0,00	0,00	0,00
1+0,00	3,61	1,24	77,92	26,29	77,92	26,29	51,63
2+0,00	3,54	1,20	71,51	24,35	149,43	50,64	98,79
3+0,00	0,07	0,88	36,06	20,82	185,49	71,46	114,03
3+5,98	2,09	0,70	6,46	4,73	191,95	76,18	115,77

VOLUME TOTAL ALINHAMENTO - 06							
Estaca	Área de Corte (m²)	Área de Aterro (m²)	Volume de Corte (m³)	Volume de Aterro (m³)	Volum. Corte Acum. (m³)	Volum Aterro Acum. (m³)	Volume Líquido (m³)
0+0,00	0,06	0,56	0,00	0,00	0,00	0,00	0,00
0+7,29	2,50	0,83	9,33	5,07	9,33	5,07	4,26
1+0,00	2,90	3,91	34,83	29,96	44,16	35,03	9,13
1+19,50	1,97	0,91	47,48	47,03	91,63	82,06	9,58
2+0,00	1,69	0,89	1,31	0,50	92,94	82,55	10,39
2+9,15	3,81	1,27	25,17	9,89	118,11	92,44	25,67



**PREFEITURA DE VILA PAVÃO/ES**  
**SECRETARIA MUNICIPAL DE DESENVOLVIMENTO ECONÔMICO**  
**vilapavao.es.gov.br**  
**semde@vilapavao.es.gov.br**  
**(27) 3753-1001**  
**Rua Travessa Pavão, nº 80, Centro - Vila Pavão/ES**

Prefeitura de Vila Pavão/ES:

## TERRAPLANAGEM

OBRA:	PAVIMENTAÇÃO DE RUAS	ESCALA:	SEM ESCALA
ENDEREÇO DA OBRA:	AVENIDA VEREADOR THEODORO BRAUN – RUA PROJETADA 01 RUA PROJETADA 02 – RUA PROJETADA 03 – RUA PROJETADA 04		
PROPRIETÁRIO:	MUNICÍPIO DE VILA PAVÃO	CNPJ:	36.350.346/0001-67
ENDEREÇO DO PROPRIETÁRIO:	RUA TRAVESSA PAVÃO, Nº 80, BAIRRO CENTRO, VILA PAVÃO/ES		
CONTEUDO:	PLANTA BAIXA	DESENHO:	PEDRO MANTOVANELLI
		DATA:	JANEIRO/24
		PRANCHA:	01/03
RESPONSÁVEL TÉCNICO:	PROPRIETÁRIO:		
Documento assinado digitalmente JULIANA TEIXEIRA FONSECA Data: 20/05/2024 10:44:59 -0300 Verifique em https://validar.dig.gov.br		UELKSON BOONE:08975184771 PREFEITURA DE VILA PAVÃO	
JULIANA T. FONSECA CREA-ES 057541/D			

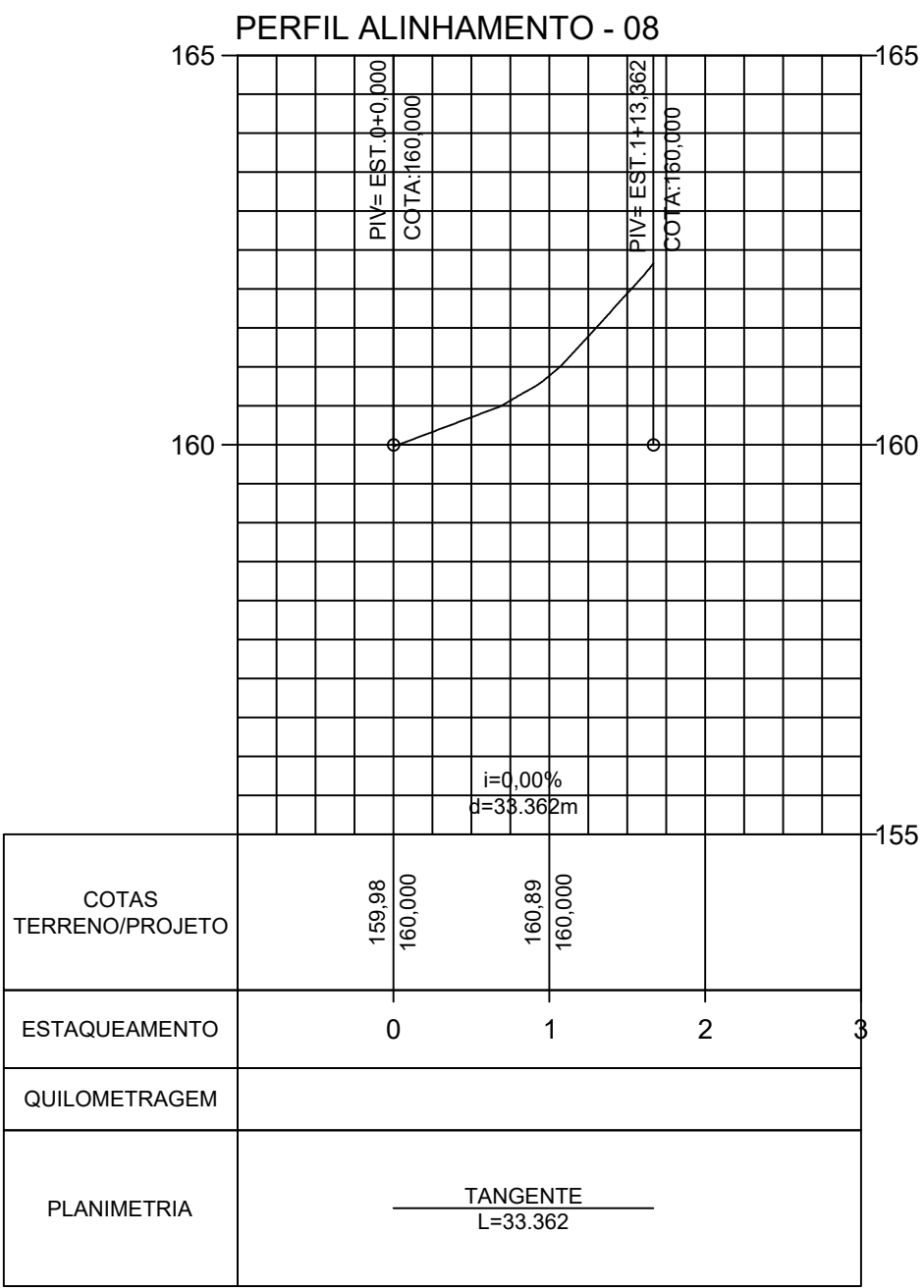
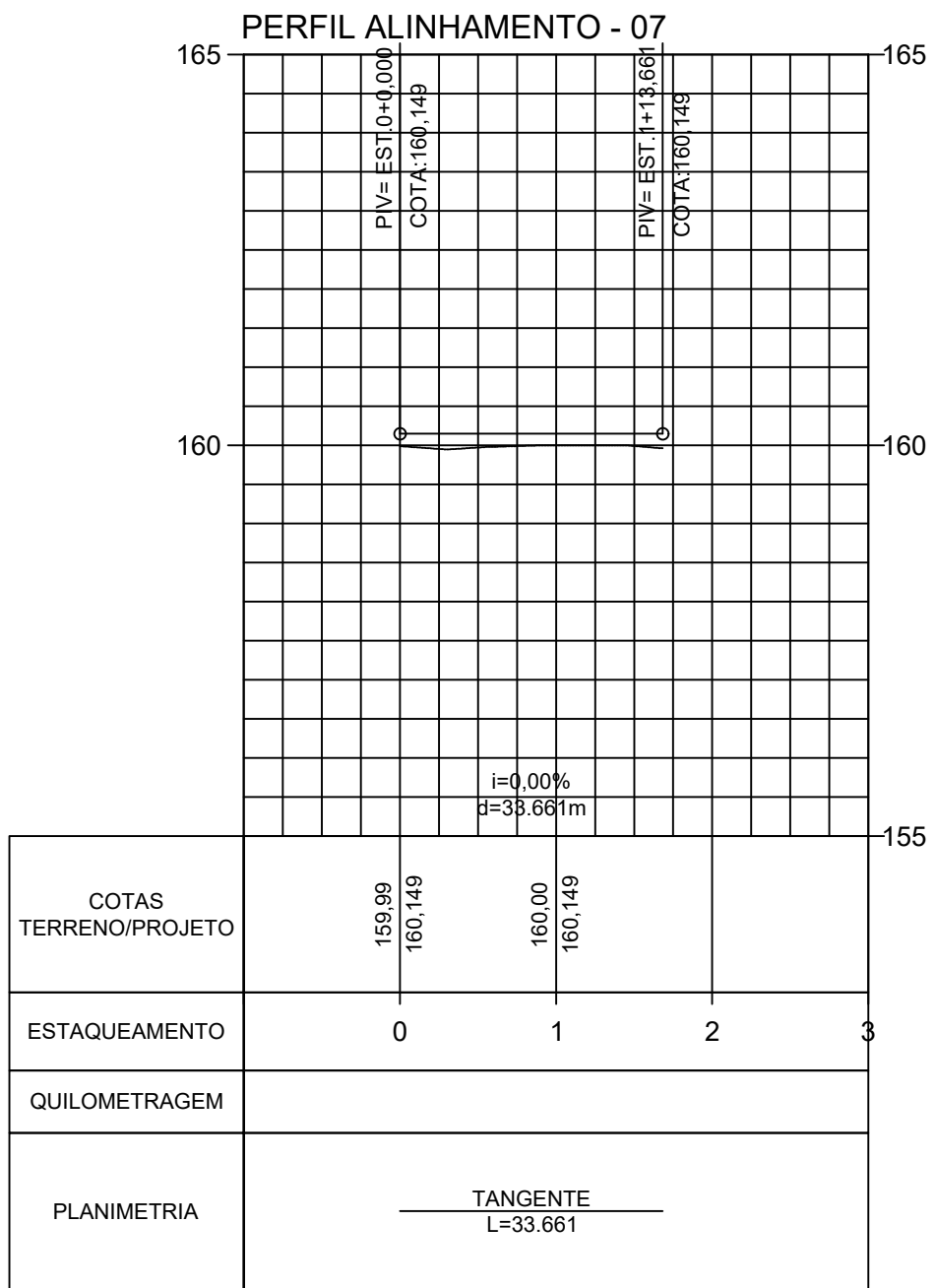
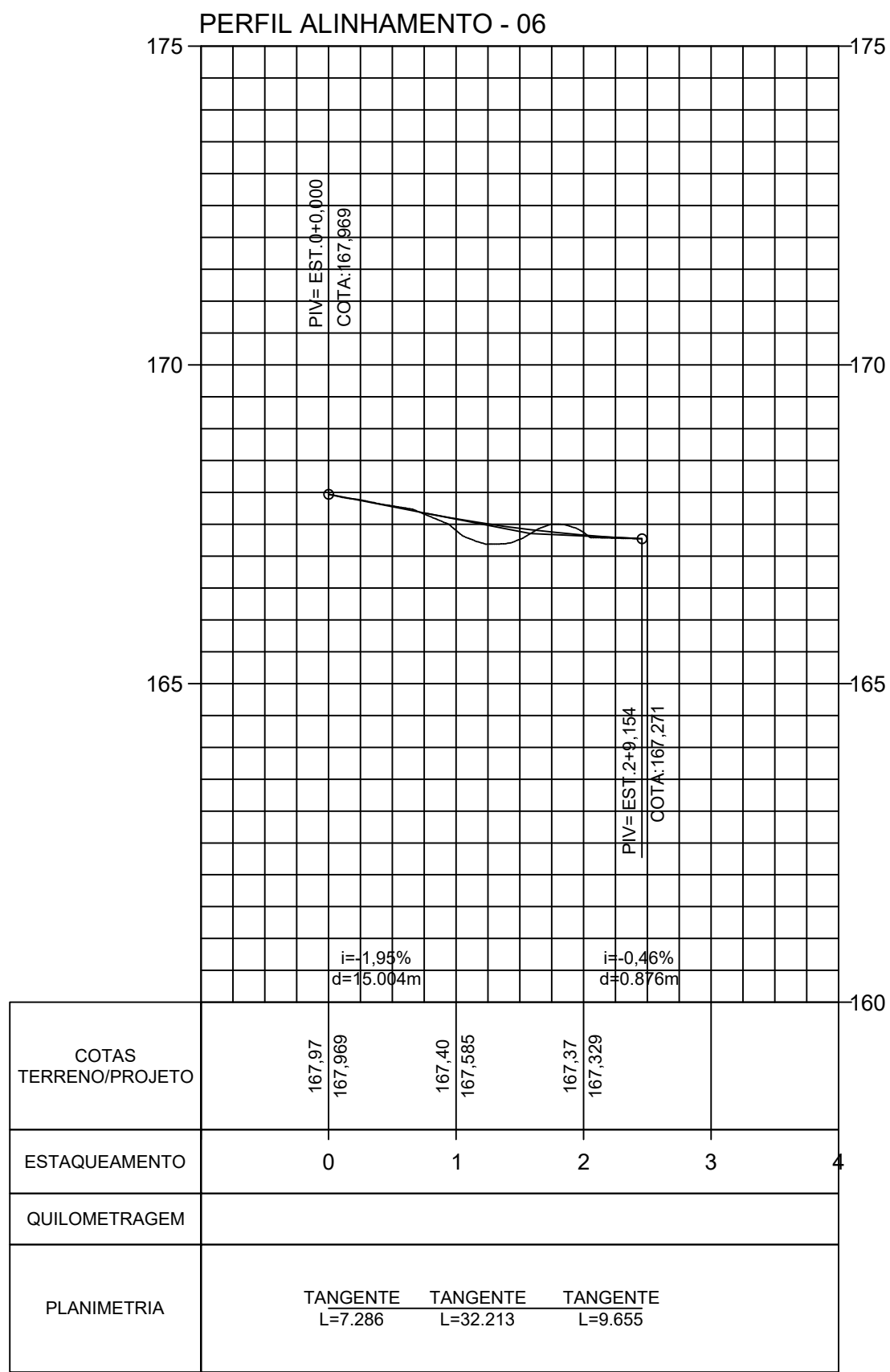
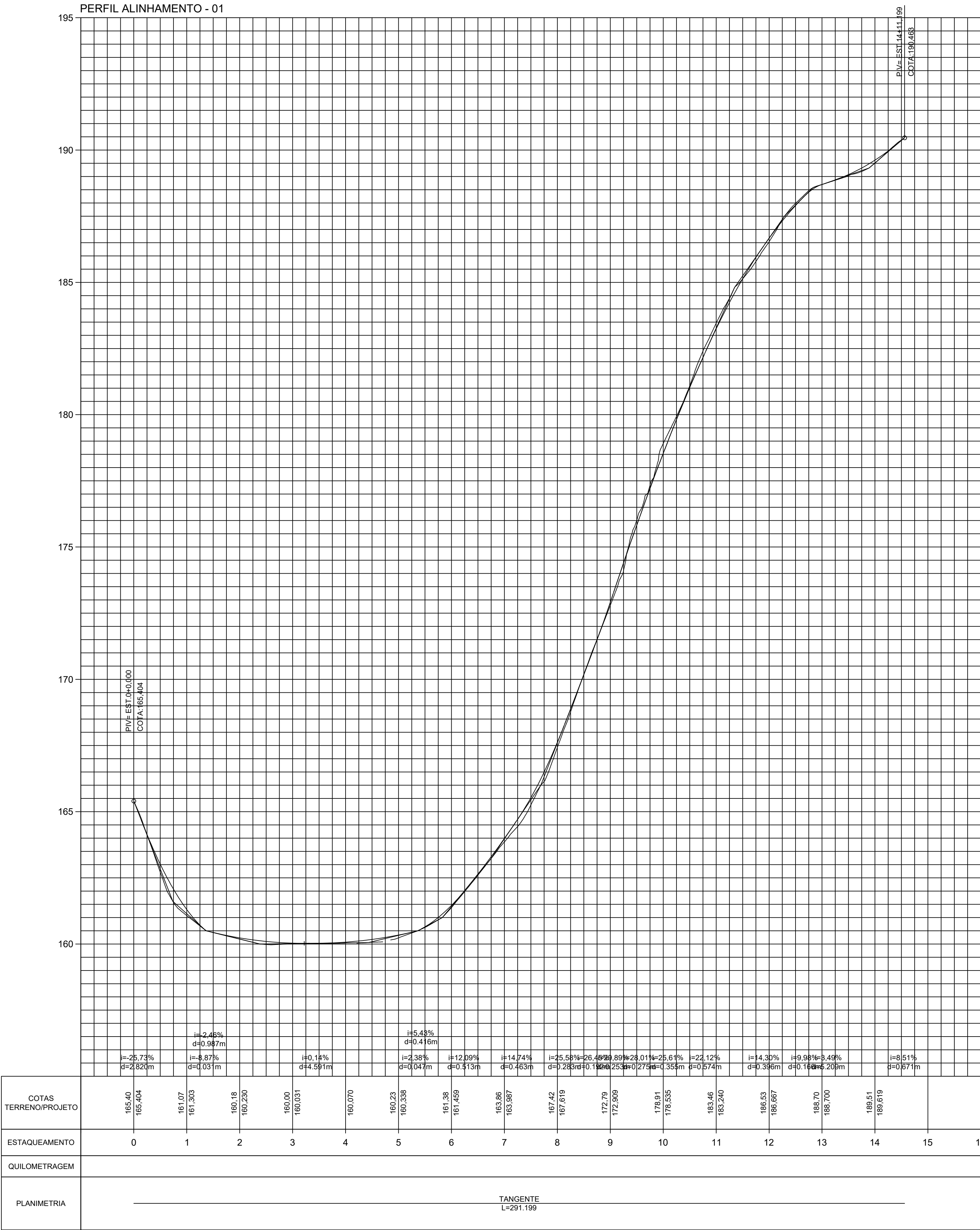



**INFORMAÇÕES DO DOCUMENTO**

Documento capturado em 20/05/2024 17:41:10 (HORÁRIO DE BRASÍLIA - UTC-3)  
por UELIKSON BOONE (CIDADÃO)  
Valor Legal: CÓPIA SIMPLES | Natureza: DOCUMENTO NATO-DIGITAL

A disponibilidade do documento pode ser conferida pelo link: <https://e-docs.es.gov.br/d/2024-KVHJWM>







**PREFEITURA DE VILA PAVÃO/ES**

SECRETARIA MUNICIPAL DE DESENVOLVIMENTO ECONÔMICO

**vilapavao.es.gov.br**

**semde@vilapavao.es.gov.br**

**(27) 3753-1001**

**Rua Travessa Pavão, nº 80, Centro - Vila Pavão/ES**

Prefeitura de Vila Pavão/ES:

# TERRAPLANAGEM

OBRA:  
**PAVIMENTAÇÃO DE RUAS**

ESCALA:  
**SEM ESCALA**

ENDEREÇO DA OBRA:  
**AVENIDA VEREADOR THEODORO BRAUN – RUA PROJETADA 01  
RUA PROJETADA 02 – RUA PROJETADA 03 – RUA PROJETADA 04**

PROPRIETÁRIO:  
**MUNICÍPIO DE VILA PAVÃO**

CNPJ:  
**36.350.346/0001-67**

ENDEREÇO DO PROPRIETÁRIO:  
**RUA TRAVESSA PAVÃO, Nº 80, BAIRRO CENTRO, VILA PAVÃO/ES**


CONTEGDO:  
**PERFIS**

DESENHO:  
**PEDRO MANTOVANELLI**

DATA:  
**JANEIRO/24**

PRANCHA:  
**02/03**

RESPONSÁVEL TÉCNICO:  




**JULIANA TEIXEIRA FONSECA**

Data: 26/05/2024 10:44:59-0300  
Verifique em <https://validar.dig.gov.br>

**JULIANA T. FONSECA**  
**CREA-ES 057541/D**

PROPRIETÁRIO:  



**UELIKSON BOONE**

06975184771

Assinado digitalmente por UELIKSON BOONE em 26/05/2024 às 10:44:59-0300. Para verificar a validade das assinaturas, acesse <https://validar.dig.gov.br>

**PREFEITURA DE VILA PAVÃO**

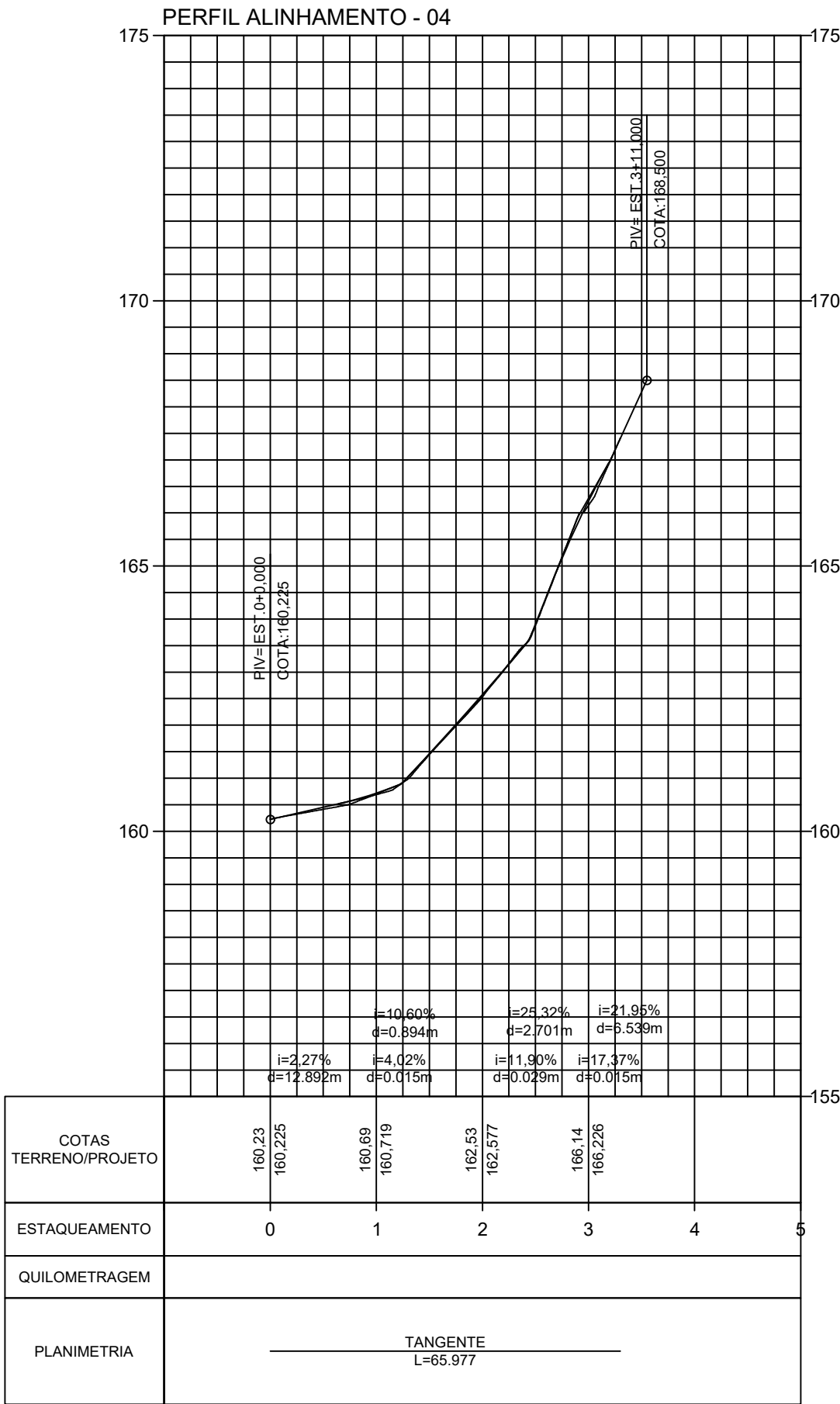
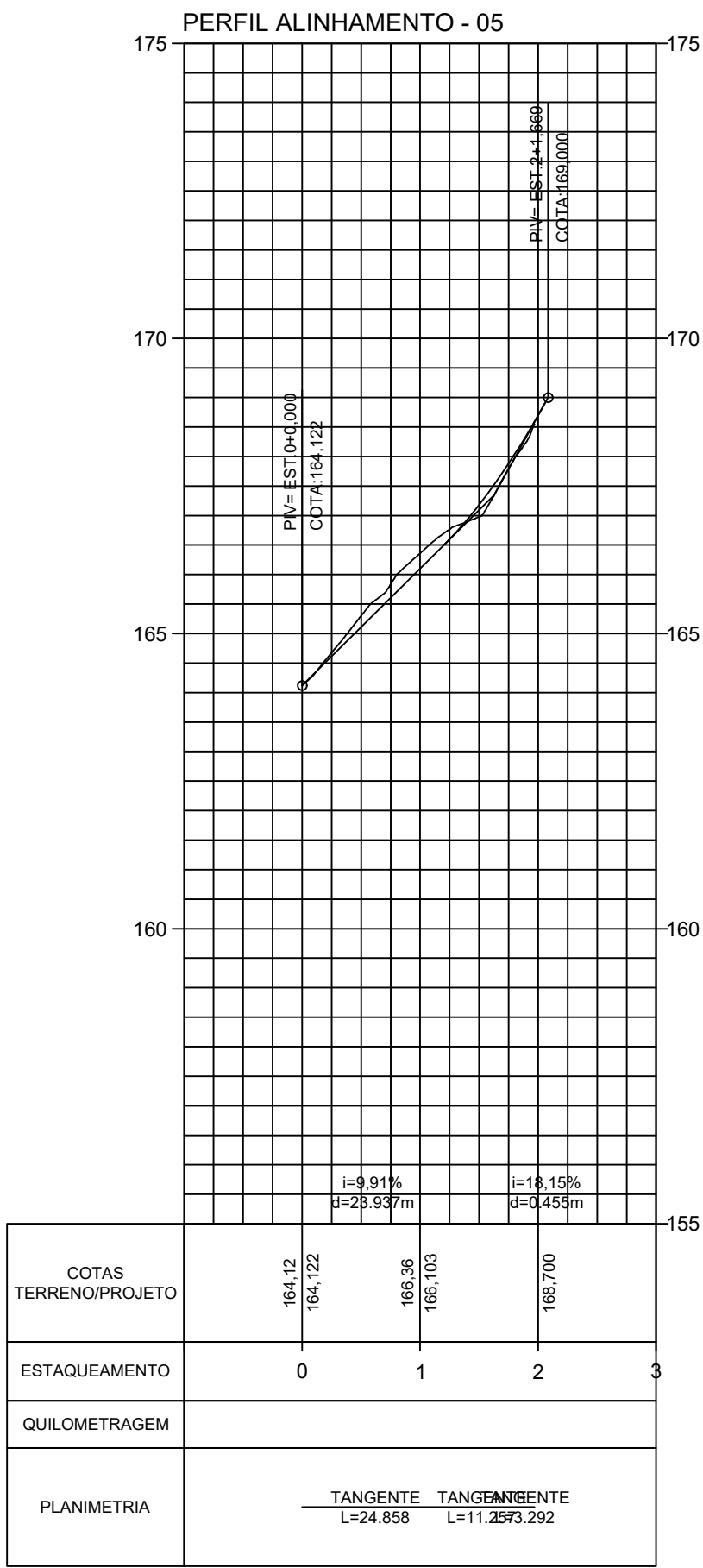
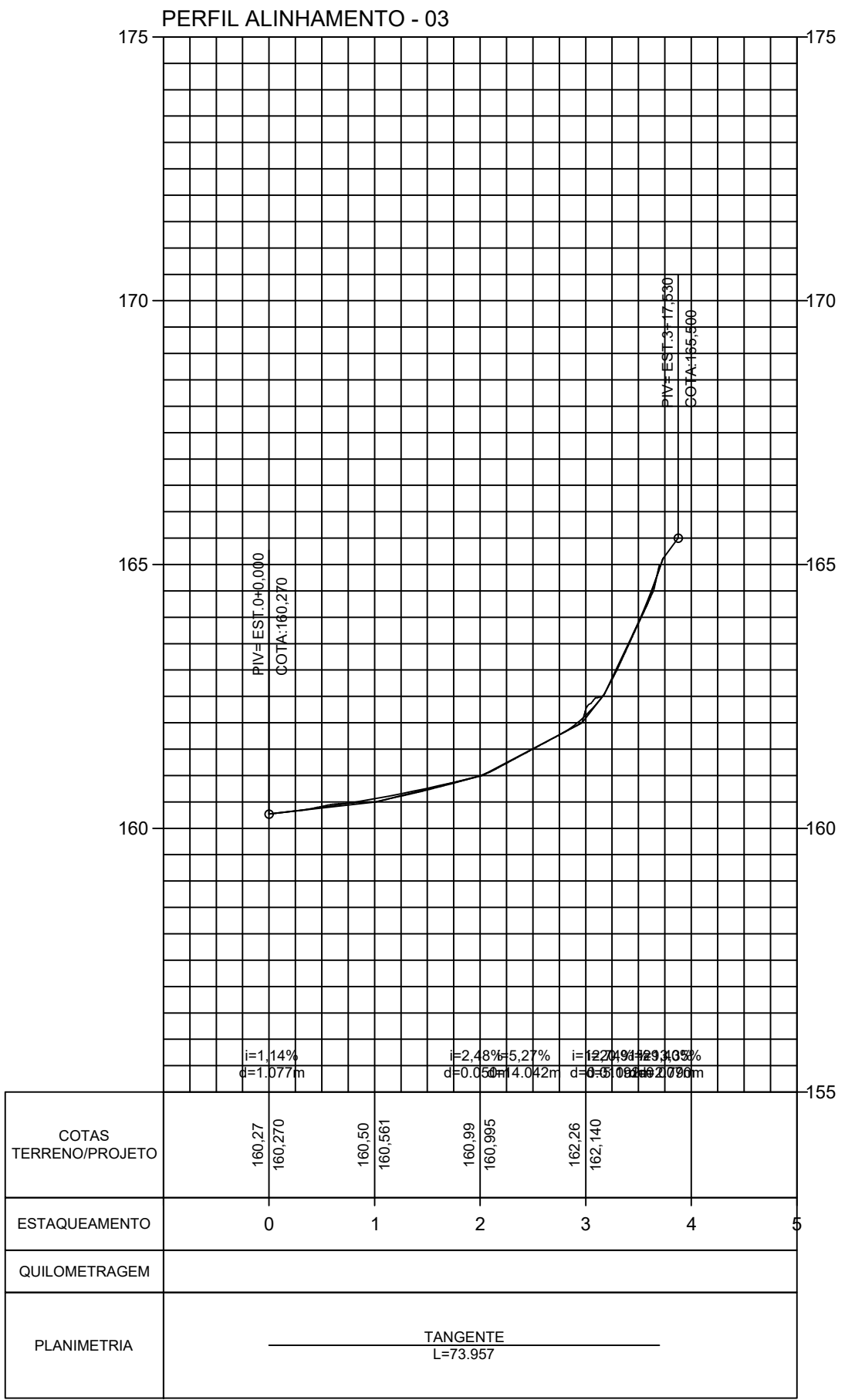
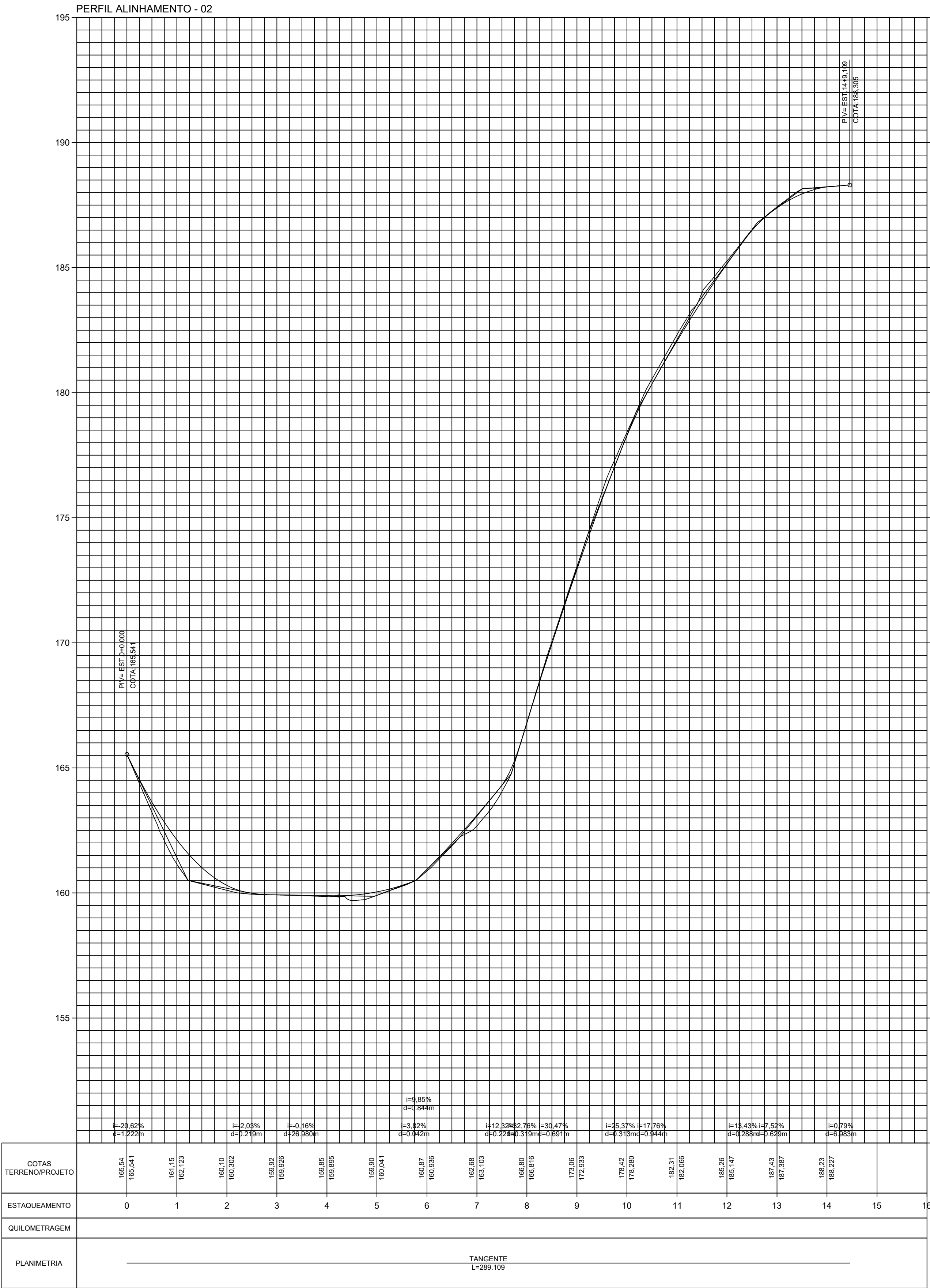
2024-JBRJDS - E-DOCS - CÓPIA SIMPLES 20/05/2024 17:41 PÁGINA 1 / 2




**INFORMAÇÕES DO DOCUMENTO**

Documento capturado em 20/05/2024 17:41:51 (HORÁRIO DE BRASÍLIA - UTC-3)  
por UELIKSON BOONE (CIDADÃO)  
Valor Legal: CÓPIA SIMPLES | Natureza: DOCUMENTO NATO-DIGITAL

A disponibilidade do documento pode ser conferida pelo link: <https://e-docs.es.gov.br/d/2024-J8RJD5>





**PREFEITURA DE VILA PAVÃO/ES**  
**SECRETARIA MUNICIPAL DE DESENVOLVIMENTO ECONÔMICO**  
**vilapavao.es.gov.br**  
**semde@vilapavao.es.gov.br**  
**(27) 3753-1001**  
**Rua Travessa Pavão, nº 80, Centro - Vila Pavão/ES**

Prefeitura de Vila Pavão/ES:

## TERRAPLANAGEM

OBRA:  
**PAVIMENTAÇÃO DE RUAS**

ESCALA:  
**1/500**

ENDEREÇO DA OBRA:  
**AVENIDA VEREADOR THEODORO BRAUN – RUA PROJETADA 01  
RUA PROJETADA 02 – RUA PROJETADA 03 – RUA PROJETADA 04**

PROPRIETÁRIO:  
**MUNICÍPIO DE VILA PAVÃO**

CNPJ:  
**36.350.346/0001-67**


ENDEREÇO DO PROPRIETÁRIO:  
**RUA TRAVESSA PAVÃO, Nº 80, BAIRRO CENTRO, VILA PAVÃO/ES**

CONTEUDO:  
**PERFIS**

DESENHO:  
**PEDRO MANTOVANELLI**

DATA:  
**JANEIRO/24**

PRANCHA:  
**03/03**

RESPONSÁVEL TÉCNICO:  
  
**JULIANA TEIXEIRA FONSECA**  
Data: 20/05/2024 15:45:59-0300  
Verifique em <https://validar.sil.gov.br>

PROPRIETÁRIO:  
**UELKSON**  
**BOONE: 08975184771**  
**PREFEITURA DE VILA PAVÃO**



**INFORMAÇÕES DO DOCUMENTO**

Documento capturado em 20/05/2024 17:42:39 (HORÁRIO DE BRASÍLIA - UTC-3)  
por UELIKSON BOONE (CIDADÃO)  
Valor Legal: CÓPIA SIMPLES | Natureza: DOCUMENTO NATO-DIGITAL

A disponibilidade do documento pode ser conferida pelo link: <https://e-docs.es.gov.br/d/2024-FMQ8CF>